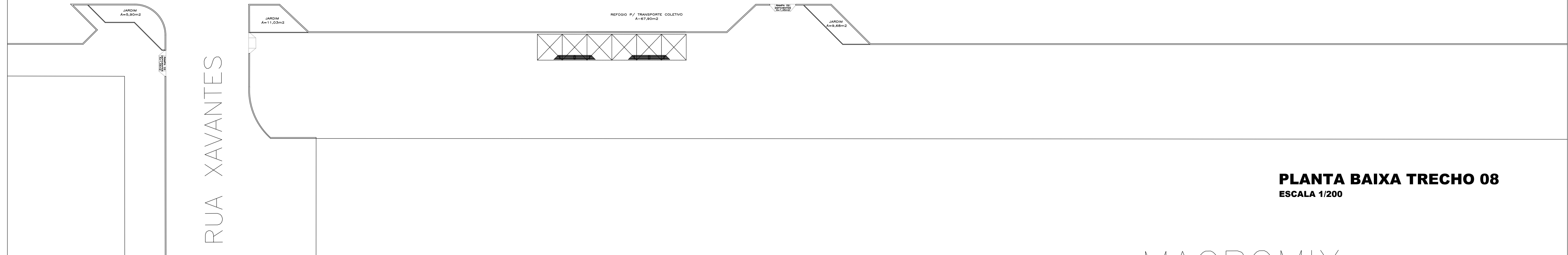
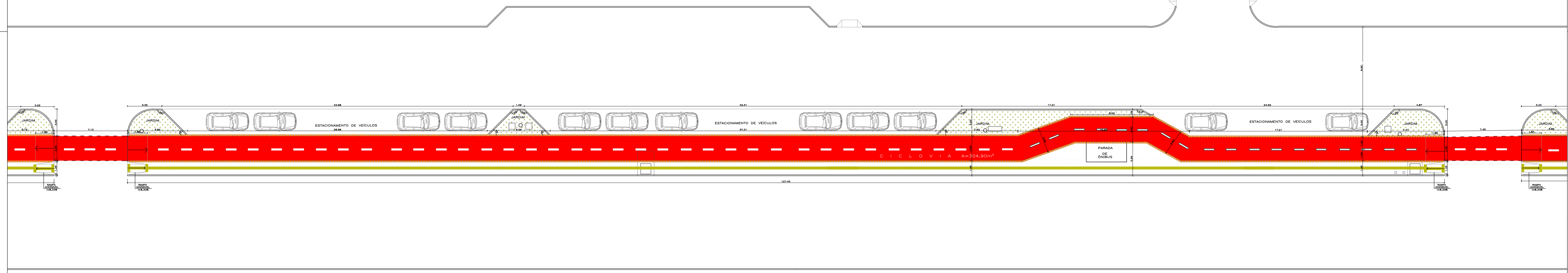
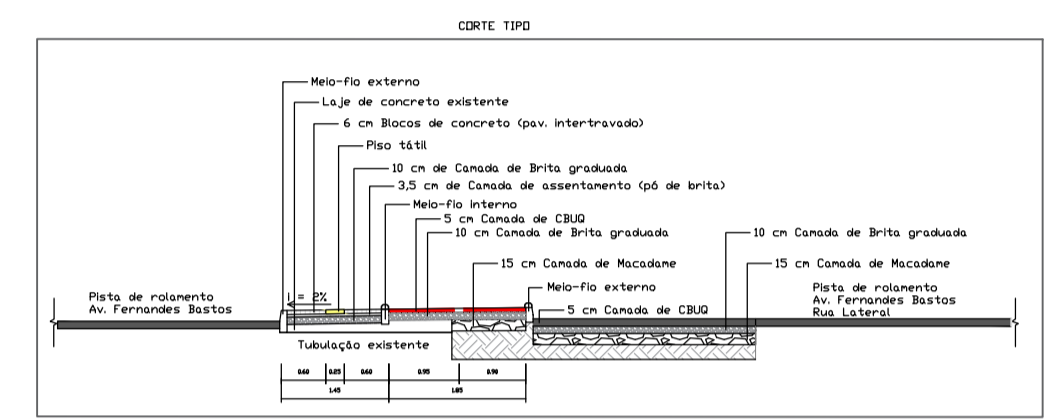
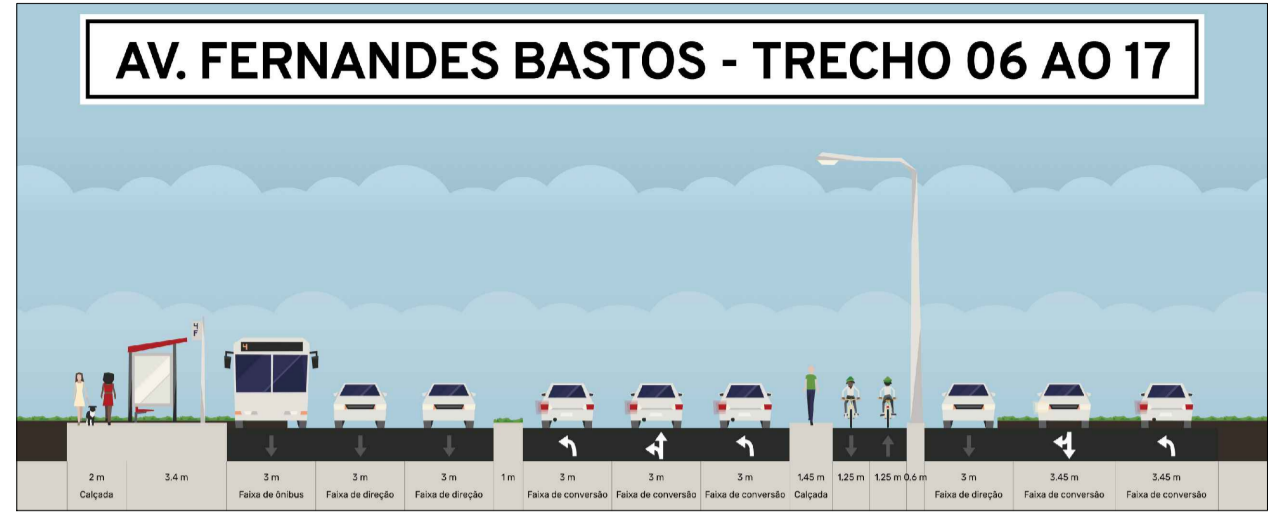


TRECHO 08

R. STA. CECÍLIA



PLANTA BAIXA TRECHO 08
ESCALA 1/200



Documento assinado digitalmente
gob.br JAQUILINE FERREIRA
 Data: 20/10/2025 16:30:43-0300
 Verifique em https://validar.jf.gov.br

Documento assinado digitalmente
gob.br MARCIO ROBERTO MACIEL
 Data: 20/10/2025 14:23:54-0300
 Verifique em https://validar.jf.gov.br

JUAREZ MARQUES DA SILVA:30120314053
 Assinado de forma digital por JUAREZ MARQUES DA SILVA:30120314053
 Data: 2025.09.26 19:08:33 -0300'

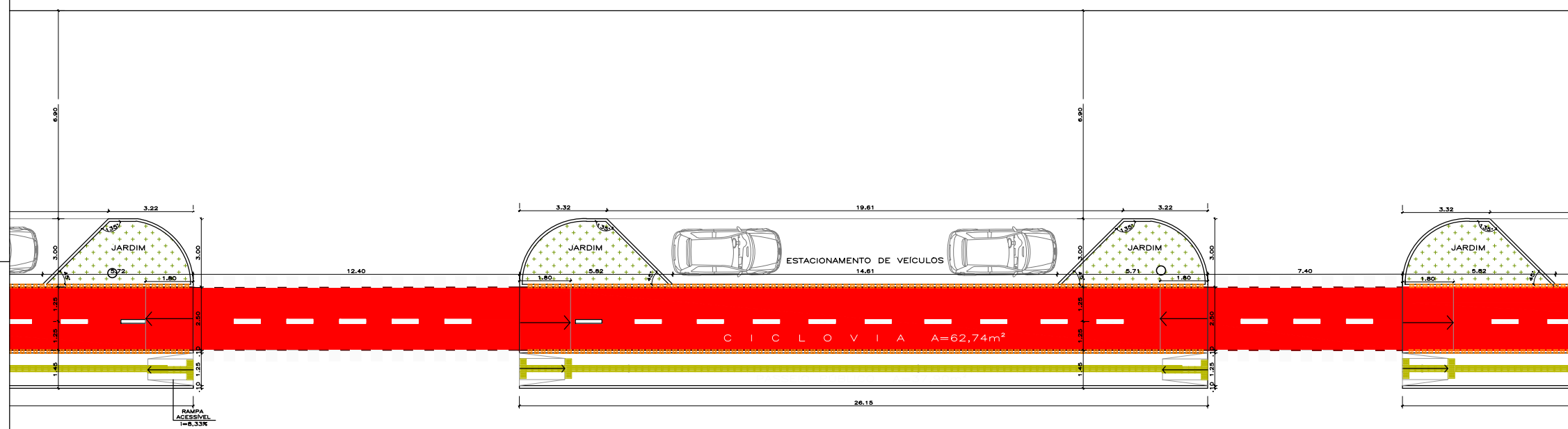
PREFEITURA MUNICIPAL DE TRAMANDAÍ
 SECRETARIA MUNICIPAL DE OBRAS - DEPARTAMENTO DE ENGENHARIA

Projeto: Revitalização do Canteiro Lateral na Avenida Fernandes Bastos
 Endereço da obra: Av. Fernandes Bastos (trecho entre a Av. Rubem Berta e a Rua Bélgica) - Centro - TRAMANDAÍRS
 Proprietário: Município de Tramandaí
 Responsável Técnico: Eng. Civil Marco Maciel - CREAR/RJ 226197 - Eng. Civil Gabriel Grande Braga - CREAR/RJ 226411
 Assunto: PLANTA BAIXA TRECHO 08

30/09/2025
 Escala: 1/200
 Desenho CAD: Evelyn Leonard
 Área Total: 2.378,48m²
 Prancha: 09/22

Prefeitura Municipal de Tramandaí, Avenida da Igreja, nº 346 - Centro - CEP: 95.950-000 - Fone: (51) 3684-9000 - CEP: 95.950-000

TRECHO 10



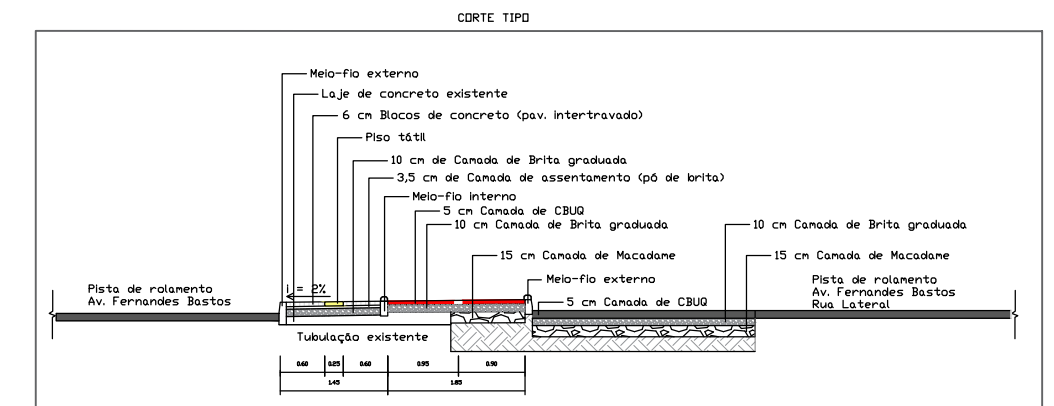
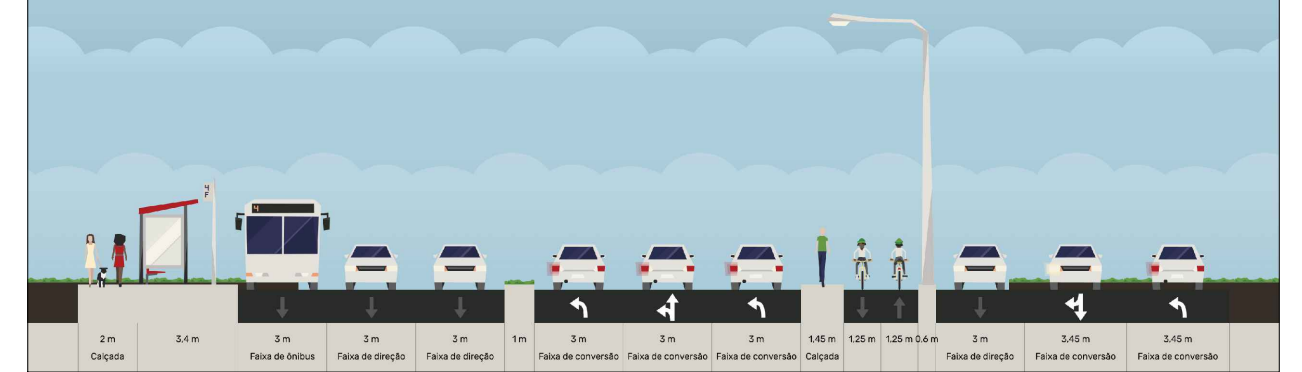
IGREJA
SÃO JOSÉ

RUA BELEM

JARDIM
A=9,68m²

PLANTA BAIXA TRECHO 10
ESCALA 1/200

AV. FERNANDES BASTOS - TRECHO 06 AO 17



Documento assinado digitalmente
gov.br JAQUELINE FERREIRA
Data: 26/03/2026 16:41:14-0300
Verifique em <https://validar.iti.gov.br>

Documento assinado digitalmente
gov.br MARCIO ROBERTO MACIEL
Data: 26/03/2026 14:26:38-0300
Verifique em <https://validar.iti.gov.br>

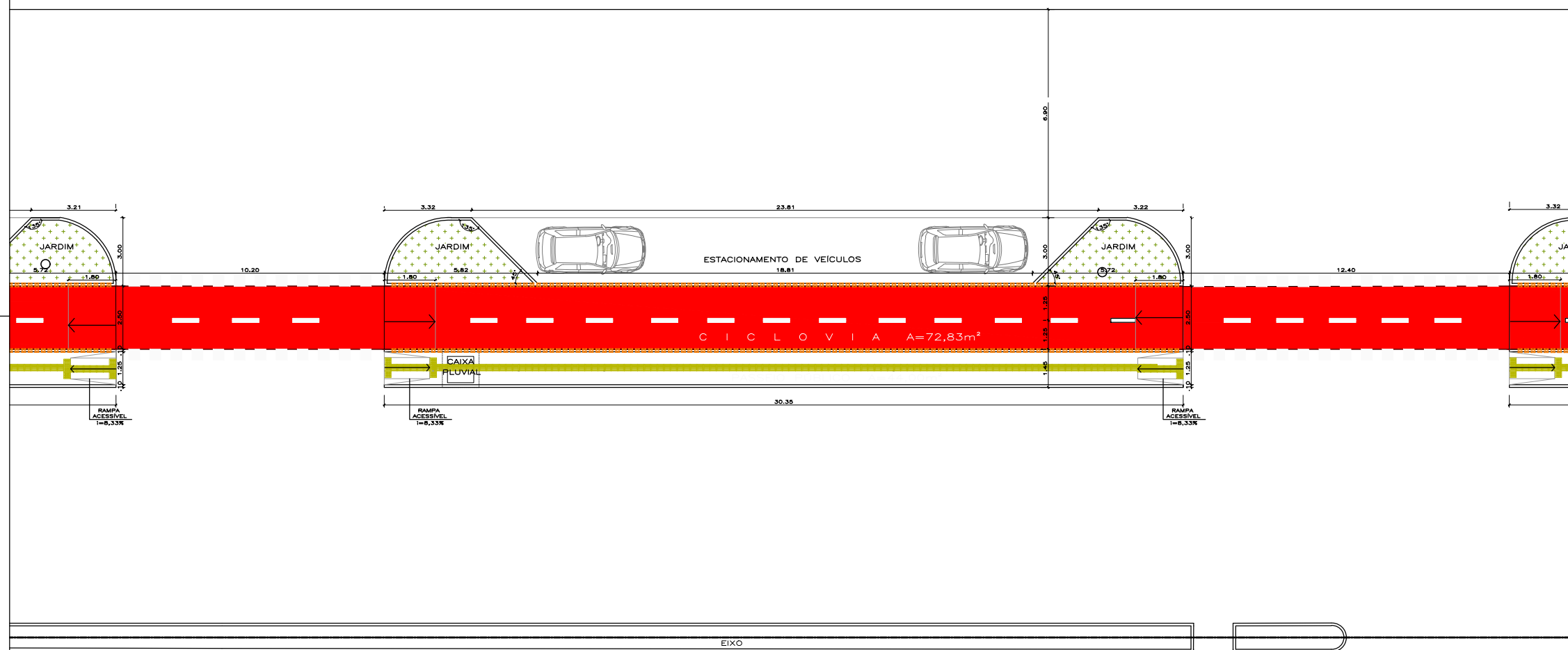
JUAREZ MARQUES DA SILVA:30120314053
4053
Assinado de forma digital por JUAREZ MARQUES DA SILVA:30120314053
Dados: 2026.03.26 19:09:27 -03'00'

PREFEITURA MUNICIPAL DE TRAMANDAÍ
SECRETARIA MUNICIPAL DE OBRAS - DEPARTAMENTO DE ENGENHARIA



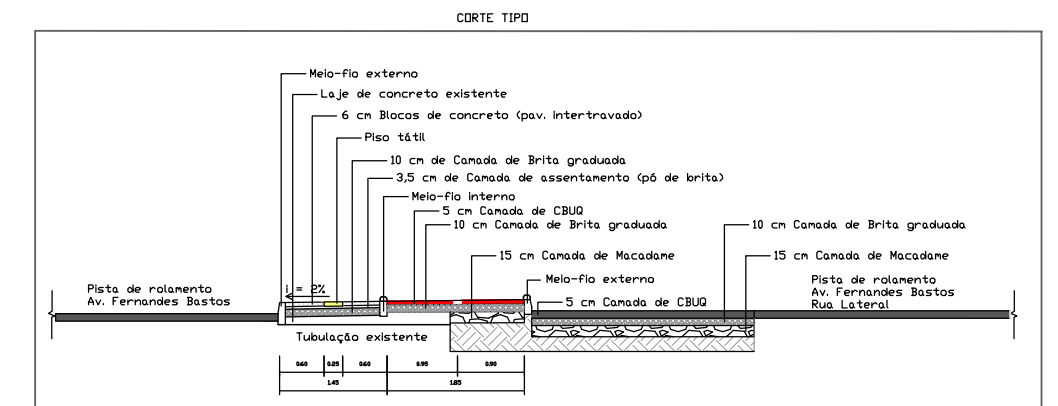
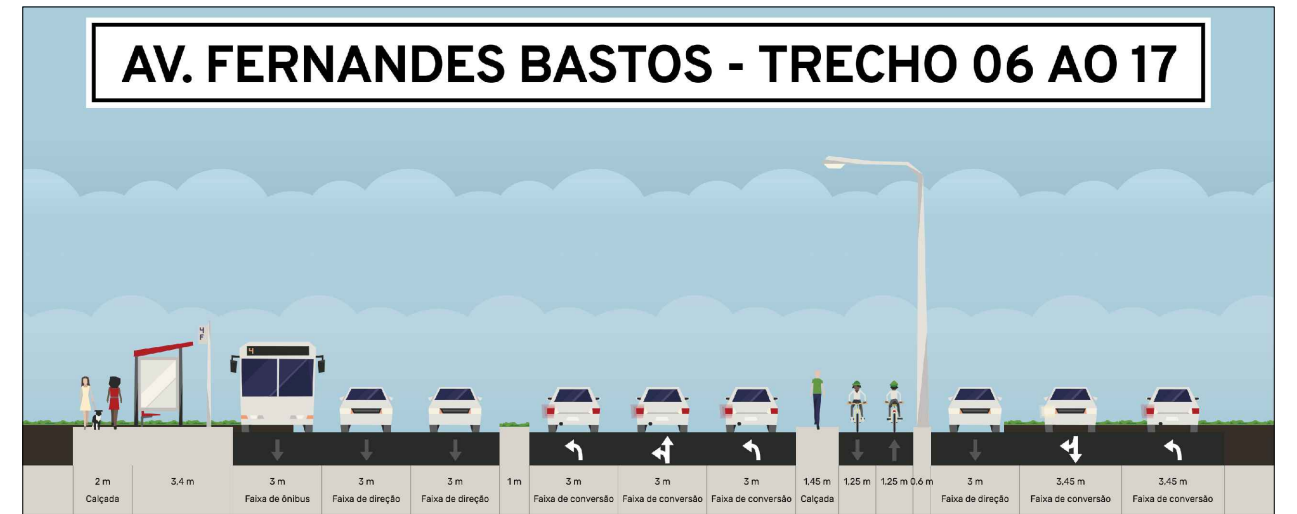
Projeto:	Revitalização do Canteiro Lateral na Avenida Fernandes Bastos		
Endereço da obra:	Av. Fernandes Bastos (trecho entre a Av. Rubem Berta e a Rua Bêlgica) - Centro - TRAMANDAÍ/RS		
Proprietário:	Município de Tramandaí		
Responsável Técnico:	Arquiteta e Urbanista Jaqueline Ferreira - CAU A152414-3 Eng. Civil Marcio Maciel - CREARS 236197 Eng. Civil Gabriel Grandini Braga - CREA RS254571		
Assunto:	PLANTA BAIXA TRECHO 10		
Data:	DEZ/2025		
Escala:	1/200		
Desenho CAD:	Evelyn Leonardi		
Área Total:	2.378,48m		
Prancha:	11/22		

TRECHO 11



IGREJA
SÃO JOSÉ

PLANTA BAIXA TRECHO 11
ESCALA 1/200



Documento assinado digitalmente
gov.br JAQUELINE FERREIRA
Data: 26/03/2026 16:41:14-0300
Verifique em <https://validar.iti.gov.br>

Documento assinado digitalmente
gov.br MARCIO ROBERTO MACIEL
Data: 26/03/2026 14:26:38-0300
Verifique em <https://validar.iti.gov.br>

JUAREZ MARQUES DA SILVA:30120314053
4053
Assinado de forma digital por JUAREZ MARQUES DA SILVA:30120314053
Dados: 2026.03.26 19:09:47-03'00"

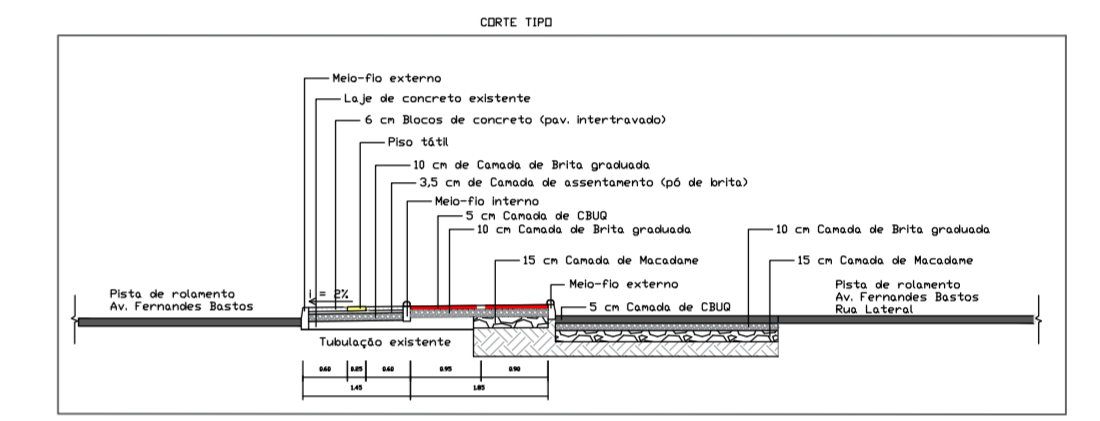
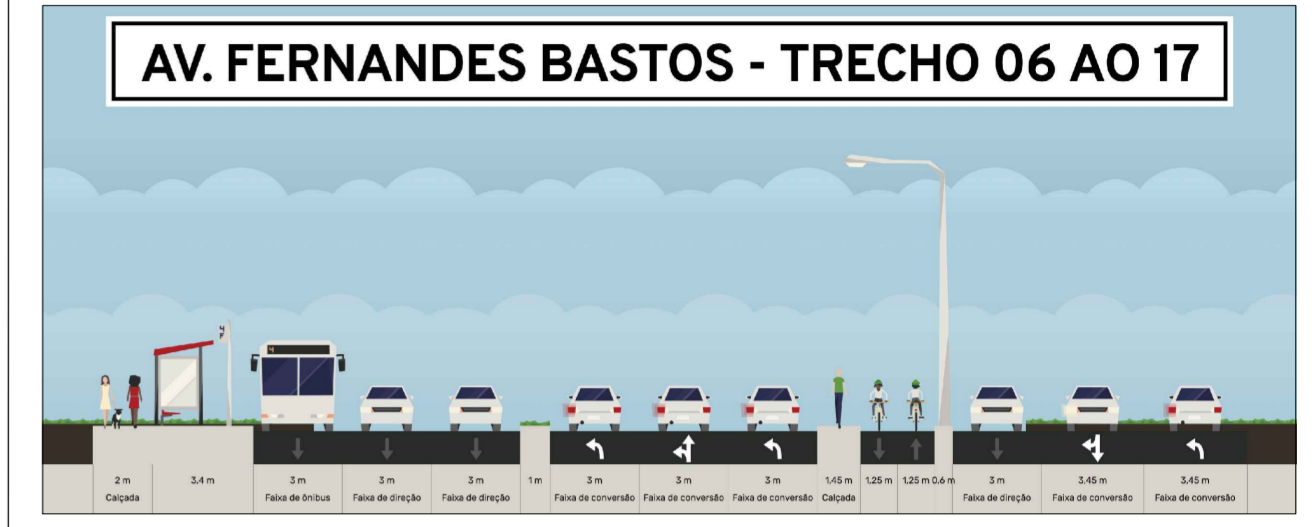
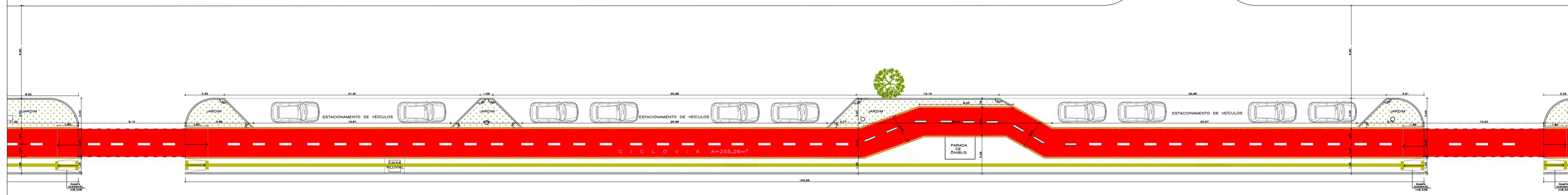
PREFEITURA MUNICIPAL DE TRAMANDAÍ
SECRETARIA MUNICIPAL DE OBRAS - DEPARTAMENTO DE ENGENHARIA



Projeto:	Revitalização do Canteiro Lateral na Avenida Fernandes Bastos		
Endereço da obra:	Av. Fernandes Bastos (trecho entre a Av. Rubem Berta e a Rua Bélgica) - Centro - TRAMANDAÍ/RS		
Proprietário:	Município de Tramandaí		
Responsável Técnico:	Eng. Civil Marcio Maciel - CREARS 236197		
Arquiteta e Urbanista:	Jaqueline Ferreira - CAU A152414-3	Eng. Civil Marcio Maciel - CREARS 236197	Eng. Civil Gabriel Grandini Braga - CREA RS254571
Assunto:	PLANTA BAIXA TRECHO 11		
Data:	DEZ/2025		
Escala:	1/200		
Desenho CAD:	Evelyn Leonardi		
Área Total:	2.378,48m		
Prancha:	12/22		

TRECHO 12

R. FERNANDO FERRARI



PLANTA BAIXA TRECHO 12
ESCALA 1/200

Documento assinado digitalmente
 gov.br
 JAQUILINE FERREIRA
 Data: 26/03/2025 16:41:14-0300
 Verifique em https://validar.jf.gov.br

Documento assinado digitalmente
 gov.br
 MARCO ROBERTO MACIEL
 Data: 26/03/2025 14:26:38-0300
 Verifique em https://validar.jf.gov.br

JUAREZ MARQUES DA SILVA:30120314053
 Assinado de forma digital por JUAREZ MARQUES DA SILVA:30120314053
 Data: 2025.03.26 19:10:08 -03'00'

PREFEITURA MUNICIPAL DE TRAMANDAÍ
 SECRETARIA MUNICIPAL DE OBRAS - DEPARTAMENTO DE ENGENHARIA

Projeto: Revitalização do Canteiro Lateral na Avenida Fernandes Bastos

Endereço da obra: Av. Fernandes Bastos (trecho entre a Av. Rubem Berta e a Rua Bélgica) - Centro - TRAMANDAÍ/RS

Proprietário: Município de Tramandaí

Responsável Técnico: Eng. Civil Marco Maciel - CREA/RS 296197

Arquiteta e Urbanista Jaqueline Ferreira - CAU A1524143

Assunto: PLANTA BAIXA TRECHO 12

Data: DEZ/2025

Escala: 1/200

Desenho CAD: Evelyn Leonardi

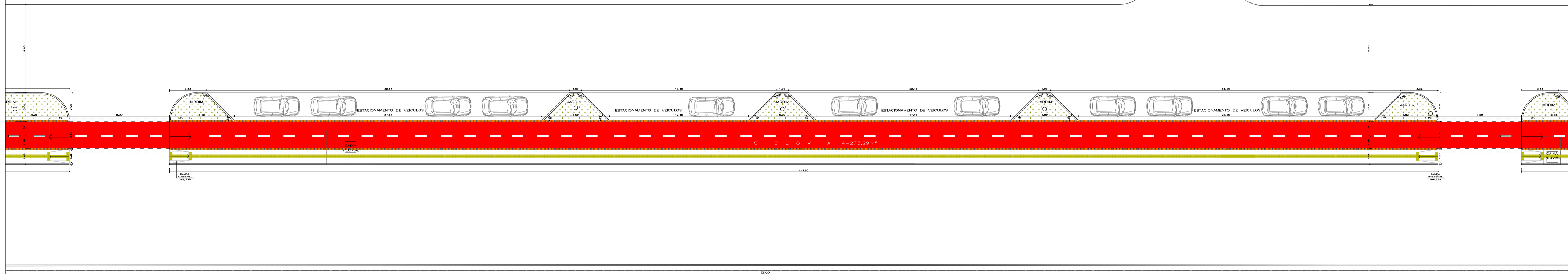
Arqs. T0303: 2.378,48m

Prancha: 13/22

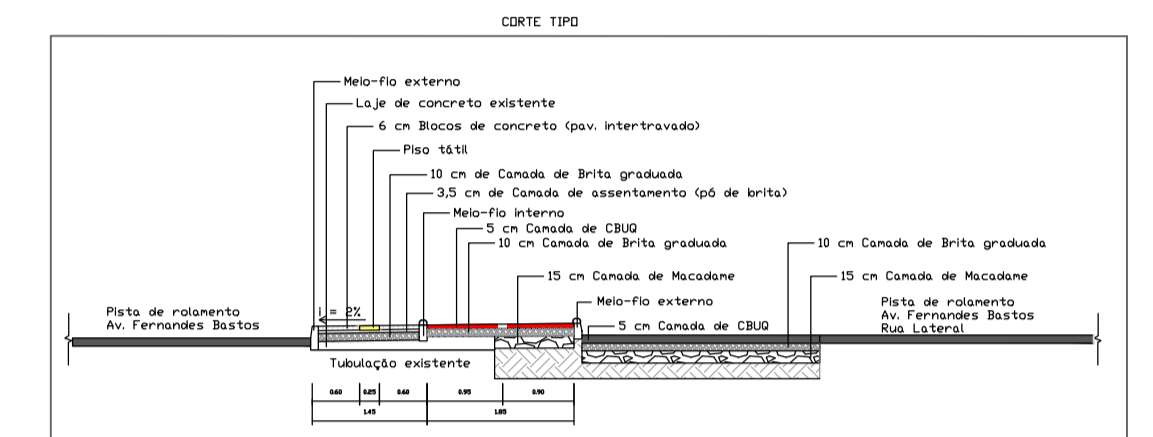
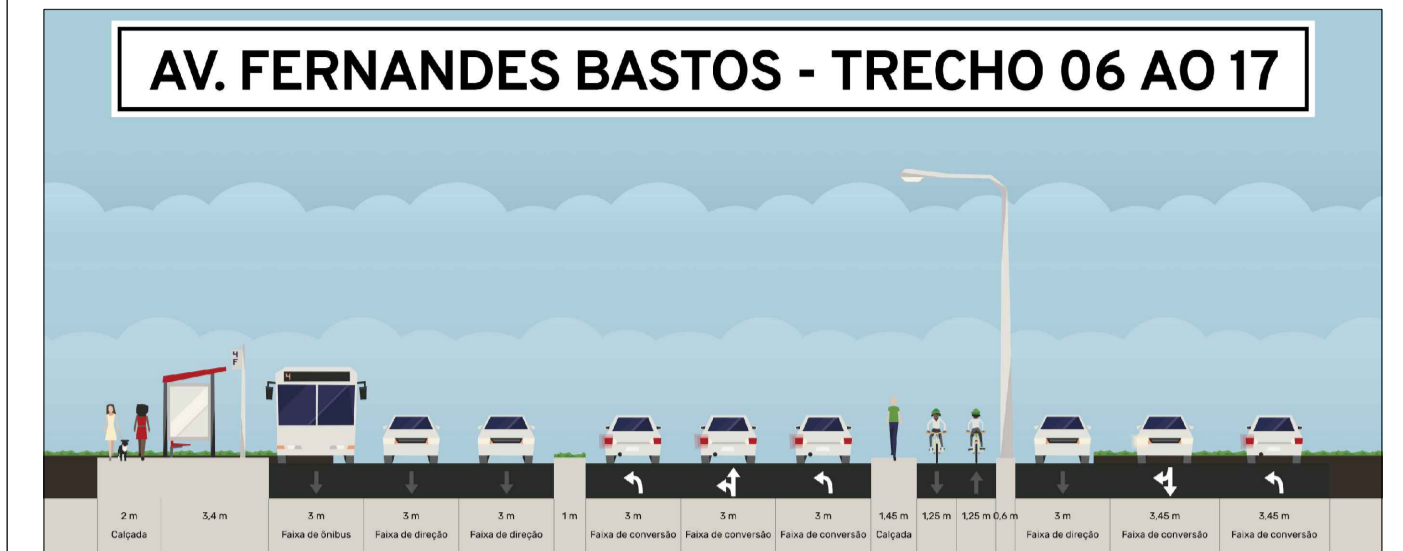
Prefeitura Municipal de Tramandaí - Avenida da Igreja, nº 346 - Centro - CEP: 95.590-000 - Fone: (51) 3694-9000 - EDP: 95.590-000


TRECHO 14


R. LAGOA



PLANTA BAIXA TRECHO 14
ESCALA 1/200



 Documento assinado digitalmente
 JAQUELINE FERREIRA
 Data: 24/03/2025 16:41:14 -0300
 Verifique em <https://validar.jf.gov.br>

 Documento assinado digitalmente
 MARCO ROBERTO MACIEL
 Data: 24/03/2025 16:26:38 -0300
 Verifique em <https://validar.jf.gov.br>

JUAREZ MARQUES DA SILVA:30120314053
 Assinado de forma digital por JUAREZ MARQUES DA SILVA:30120314053
 Dados: 2026.03.26 18:55:58 -03'00'

PREFEITURA MUNICIPAL DE TRAMANDAÍ
SECRETARIA MUNICIPAL DE OBRAS - DEPARTAMENTO DE ENGENHARIA

Projeto:	Revitalização do Canteiro Lateral na Avenida Fernandes Bastos	Data:	DEZ/2025
Endereço da obra:	Av. Fernandes Bastos (trecho entre a Av. Rubem Berta e a Rua Bélgica) - Centro - TRAMANDAÍ/RS	Escala:	1/200
Proprietário:	Município de Tramandaí	Desenho CAD:	Evelyn Leonardi
Responsável Técnico:	Eng. Civil Gabriel Grandi Braga - CREA/RN 2264571	Área T01:	2.378,48m
Assunto:	PLANTA BAIXA TRECHO 14	Prancha:	15/22
Prefeitura Municipal de Tramandaí, Avenida da Igreja nº 346 - Centro - CNPJ: 087730000080 - Fone: (51) 3684-9000 - CEP: 95.590-000			

