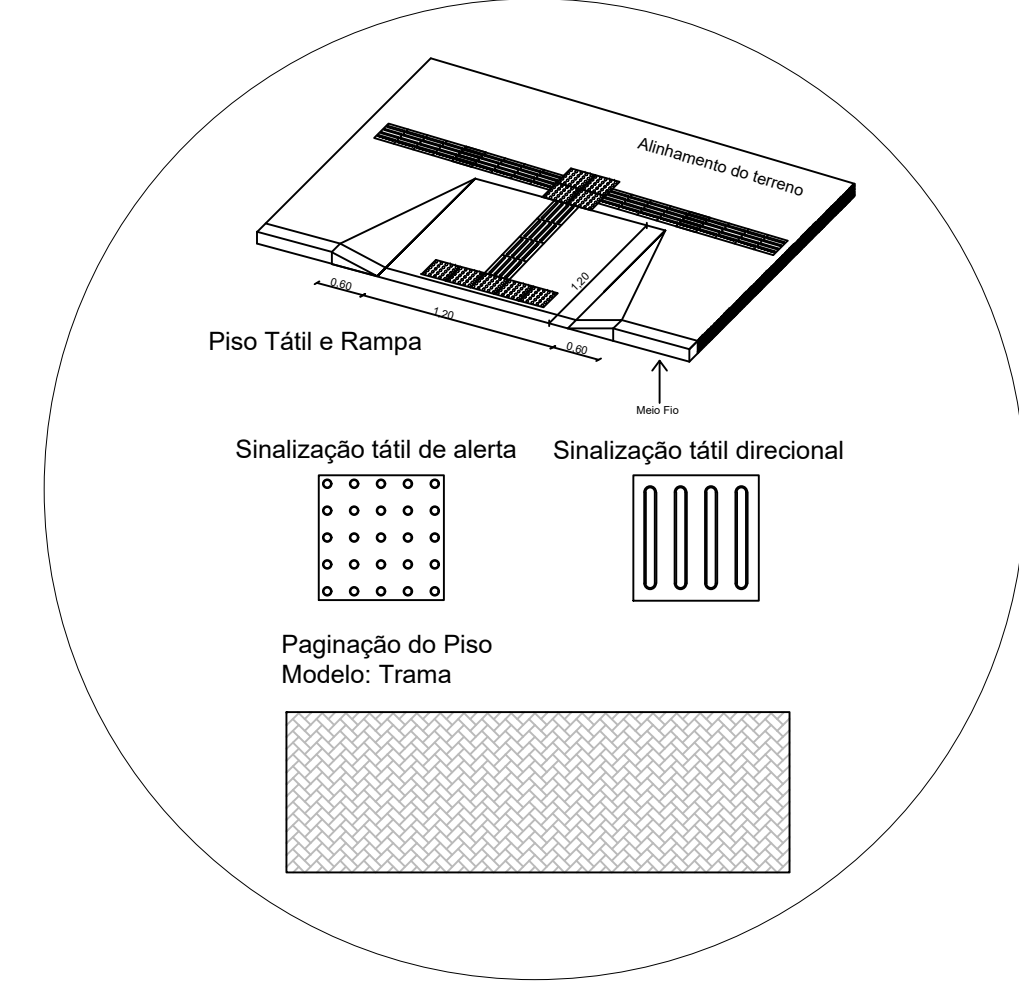


Detalhe: PASSEIO E MEIO FIO  
Sem Escala

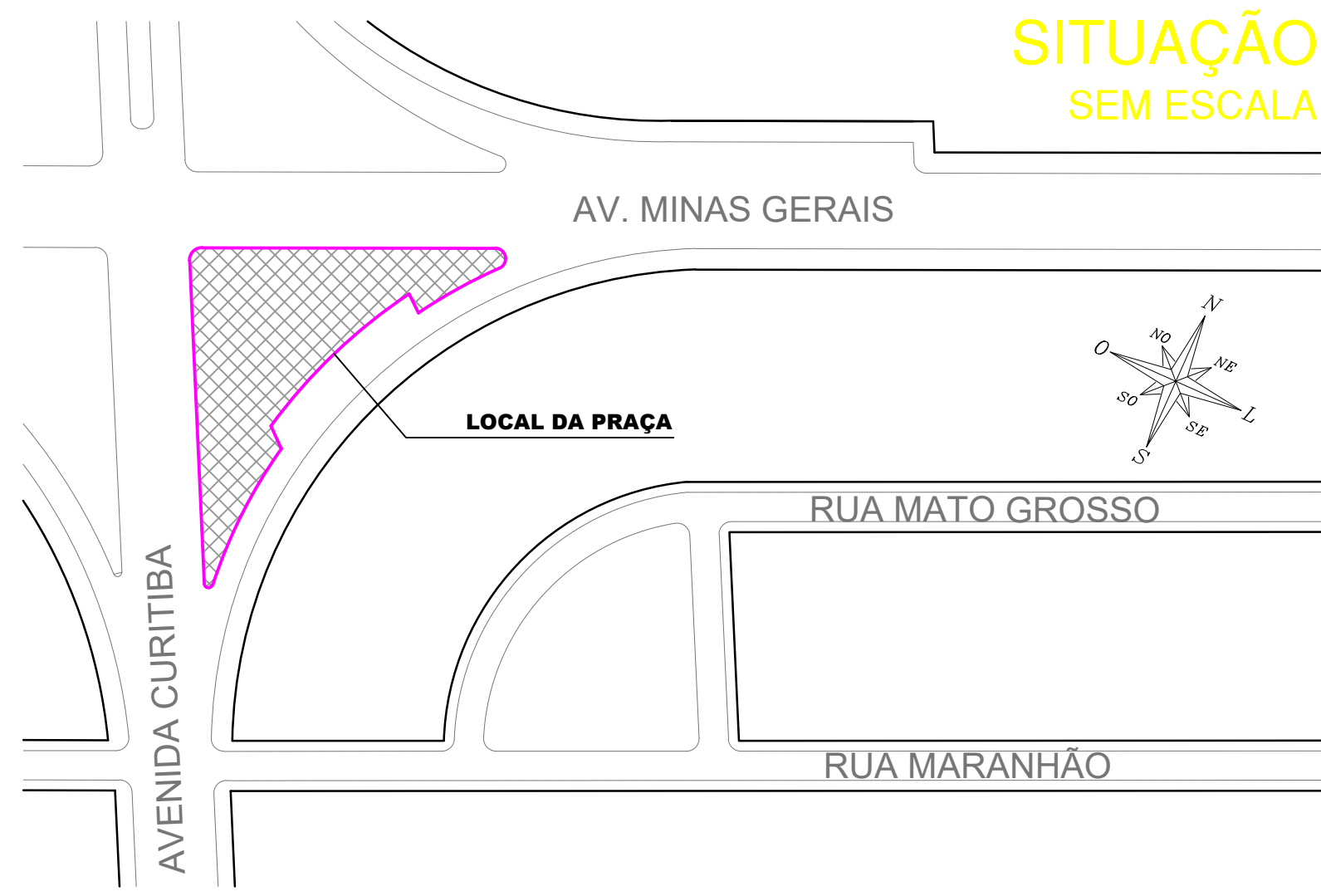


Detalhe: ACESSO E PISO TÁTIL  
Sem Escala


**LOCALIZAÇÃO SEM ESCALA**



**SITUAÇÃO SEM ESCALA**



LEGENDA	
	<b>PISO TÁTIL DIRECIONAL</b> 20x20cm 66,43m <sup>2</sup>
	<b>PISO TÁTIL ALERTA</b> 20x20cm 835,00m <sup>2</sup>
	<b>PEDRA PAV'S</b> 835,00m <sup>2</sup>
	<b>ILUMINAÇÃO EXISTENTE</b> 04
	<b>MEIO FIO (externos)</b> m linear (internos) 272,00m <sup>2</sup> 325,00m <sup>2</sup>
	<b>ACESSOS PPNE</b> 07



**PLANTA BAIXA**  
ESCALA: 1/150

PREFEITURA MUNICIPAL DE TRAMANDAÍ  
SECRETARIA MUNICIPAL DE OBRAS - DEPARTAMENTO DE ENGENHARIA

Projeto: **REVITALIZAÇÃO PRAÇA AV. CURITIBA**

Endereço da obra: Av. Minas Gerais, esq. Av. Curitiba - Nova Tramandaí - Tramandaí/RS

Proprietário: Município de Tramandaí

Responsável Técnico: Arquiteta e Urbanista Alessandra Gelain D. Santos - CAU/RS A87795-0

Assunto: **Planta Baixa, Situação e Localização, Detalhes**

Outros dados: Data: Agosto / 2024; Escala: Indicações; Desenhista CAD: M. Oliveira; Área Total: 2.113,85m<sup>2</sup>; Planta: Única

Prefeitura Municipal de Tramandaí, Avenida da Igreja, nº 348 - Centro - CNPJ: 88771001000180 - Fone: [51] 3684-9000 - CEP: 95.590-000